

GUIA OFICIAL do público



FEDERAÇÃO PORTUGUESA
DE AUTOMOBILISMO E KARTING



ORGANIZAÇÃO



Escuderia Castelo Branco



**MAPAS
ACESSOS ÀS ESPECIAIS
HORÁRIOS**



Valvoline
Oils & Chemicals

Centralbat, Lda.

Rua I-Zona Industrial Lote 140, Castelo Branco
6000-459 CASTELO BRANCO





Castelo Branco cidade de desporto motorizado



Por Dr. Luís Correia
Presidente da Câmara de Castelo Branco

O Rali de Castelo Branco assume-se como um veículo importante da promoção da prática do desporto, em particular do automobilismo, e da cidade e da região. Esta aliança entre o desporto e o turismo é bem-sucedida desde a primeira hora. O trabalho da Escuderia Castelo Branco contribui para o desenvolvimento das duas áreas e isso sente-se, não só no crescimento da modalidade como no impacto económico-social que o Rali de Castelo Branco e outras provas de desporto motorizado têm na cidade.

A aposta no desporto é muito importante para a Câmara Municipal de Castelo Branco. A promoção da prática desportiva associada a uma forte componente turística é extremamente interessante. Não só cria uma marca identitária da região que se destaca pelas características naturais e indicadas para a prática da modalidade como dá a conhecer o que de melhor tem o concelho.

É por isso, pelo retorno desportivo, mediático, económico e social que a Câmara Municipal de Castelo Branco se associa a esta e a outras iniciativas desenvolvidas pela Escuderia. A associação já nos habituou a organizações de excelência e é a principal promotora do desporto automóvel. Este trabalho vai ter um novo impulso com a construção do kartódromo. Quando a obra estiver concluída, a região passa a dispor de todas as condições para a prática da modalidade desde os anos de iniciação. Com tantos apaixonados e praticantes, faz todo o sentido desenvolver infraestruturas que garantam a formação de novos praticantes, sempre com as condições de segurança necessárias a um desporto com características tão específicas como o motorizado. Relativamente a esta edição do Rali de Castelo Branco, o concelho dá as boas-vindas a todos e deseja um grande espectáculo, sempre com níveis máximos de segurança. Além da competição automóvel, podem participar nas restantes actividades de âmbito cultural, recreativo e desportivo. Para mais informações, basta consultar a Agenda Cultura Vibra ou o site da Autarquia disponível em www.cm-castelobranco.pt.

Consolidar o trabalho feito

Bem-vindos à edição de 2017 do Rali de Castelo Branco. Como director de prova dou as boas-vindas em nome de todos os elementos envolvidos na organização. Somos cerca de 300 pessoas que entre há muito trabalhamos para que entre os dias 10 e 12 de Março, o concelho de Castelo Branco seja o epicentro da modalidade em Portugal.



O Rali de Castelo Branco pontua para vários campeonatos e troféus de nível nacional e internacional. A lista de inscritos é entusiasmante e não temos dúvidas que assistiremos a um grande espectáculo em prol da disciplina. Na Escuderia Castelo Branco, a principal preocupação foi de consolidar o trabalho desenvolvido nos últimos anos, em particular desde que passou a pontuar para o campeonato nacional. Procurámos otimizar os aspectos positivos e melhorar os menos bons. O percurso sofreu ligeiros ajustes. Houve um esforço grande para criar zonas espectáculo onde o público possa ver toda a acção em segurança e com condições que não encontra noutros locais. É compromisso da Escuderia trabalhar para que todos os envolvidos, dos pilotos às equipas, passando pelos espectadores, desfrutem do espectáculo e da região durante três dias de velocidade e emoção, sempre no máximo respeito pelas regras de segurança.



COM O APOIO:



HUGO FÉLIX

EXECUTA TRABALHOS DE:

- Manutenção e recuperação no seu
- Pintura Interior e Exterior
- Estuque e Pladur



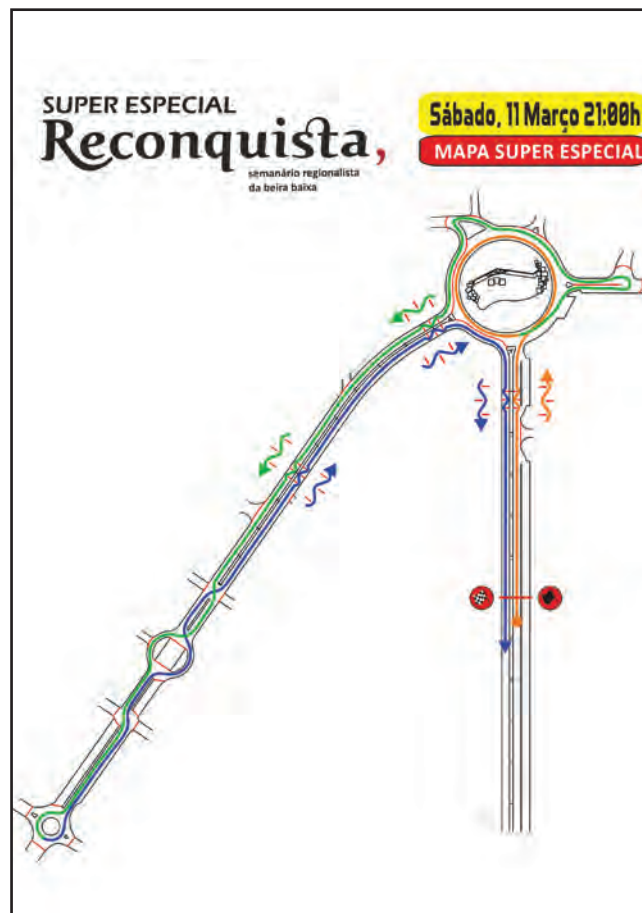
☎ 912 308 854 | CASTELO BRANCO



Programa da Prova

Sábado, 11 de Março	
1ª Etapa	SECÇÃO 1
LOCAL	1º Concorrente
Partida 1ª Etapa / SECÇÃO 1	
Pódio - Praça do Município	16:00
1ª PEC SARZEDAS - 12,72 Km	16:58
2ª PEC VIDIGAL - 18,35 Km	17:26
Chegada - Final da SECÇÃO 1	
Reagrupamento 1 Entrada - Praça do Município	18:26
Partida da SECÇÃO 2 *- Praça do Município	20:15
3ª PEC SUPER ESPECIAL	
"Jornal Reconquista" - 2,32 Km	21:00
Chegada - Final da 1ª Etapa e SECÇÃO 2	
Parque Fechado - Campo Mártires da Pátria	22:20

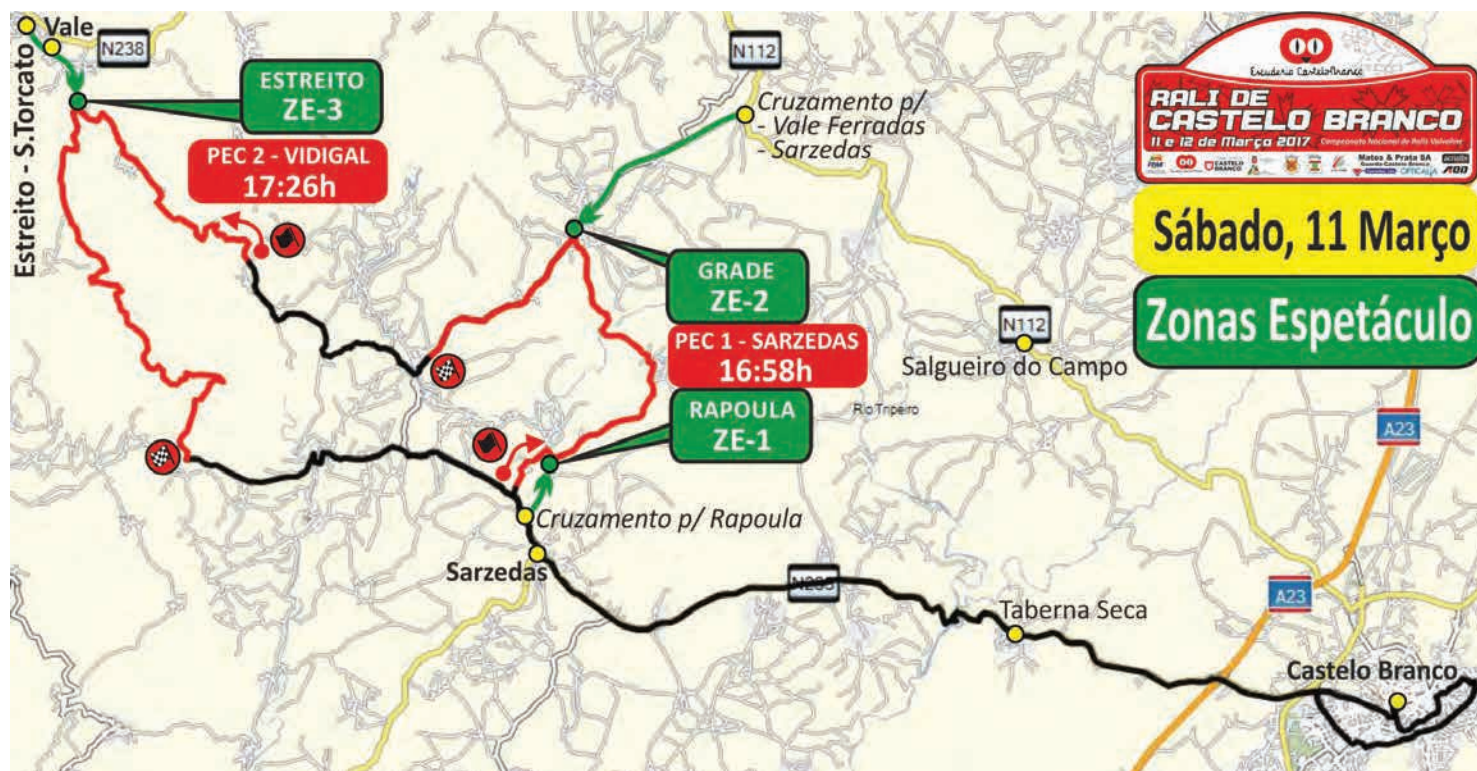
* Nota : A ordem de partida da SECÇÃO 2 será a inversa à que consta na Lista de Admitidos à Partida



Domingo, 12 de Março	
2ª Etapa	SECÇÃO 3
LOCAL	1º Concorrente
Partida da 2ª Etapa / SECÇÃO 3	
Praça do Município	10:00
4ª PEC S.DOMINGOS 1 - 9,12 Km	10:46
5ª PEC FONTE LONGA 1 - 14,23 Km	11:04
6ª PEC ALVITO 1 - 19,29 Km	11:37
Chegada - Final da SECÇÃO 3	
Reagrupamento 2 Entrada - Praça do Município	12:32
2ª Etapa	SECÇÃO 4
Partida da SECÇÃO 4 - Praça do Município	13:30
7ª PEC S.DOMINGOS 2 - 9,12 Km	14:36
8ª PEC FONTE LONGA 2 - 13,88 Km	14:54
9ª PEC ALVITO 2 - 19,29 Km	15:27
Chegada - Final da 2ª Etapa e SECÇÃO 4	
Pódio Parque Fechado Campo Mártires da Pátria	16:50



ACESSOS ÀS ZONAS ESPETÁCULO



ZONA ESPETÁCULO 1: RAPOULA: 16h58

GPS N: 39° 52'10,8" W: 7° 41'10,7"

PEC 1 SARZEDAS Km. 1,47 da PEC

Saia de Castelo Branco pela EN238 em direção a Sarzedas, que atravessa. Mesmo à saída da localidade vire à direita, para onde indica - numa placa castanha - Martim Branco. 900m depois, vire à direita num cruzamento para onde indica Rapoula. Siga sempre em frente. Cerca de 1 Km depois encontra a classificativa.

ZONA ESPETÁCULO 2: GRADE: 16h58h

GPS N: 39° 54'43,5" W: 7° 40'51,4"

PEC 1 SARZEDAS Km. 8,52 da PEC

Saia de Castelo Branco pela EN112 em direção a Pampilhosa da Serra / Oleiros.

10 Km depois, atravessa o Salgueiro do Campo. Siga sempre pela estrada principal (EN112). Aproximadamente 20 Km após sair de Castelo Branco, vira à esquerda para onde indica Sarzedas e Vale Ferradas.

No cruzamento seguinte vire à esquerda, para onde indica Sarzedas. Siga sempre em frente até encontrar a povoação Grade. Está na ZE 2, num espetacular gancho à esquerda.

ZONA ESPETÁCULO 3: ESTREITO (S.Torcato - Vale) 17:26h

GPS N: 39° 56'08,1" W: 7° 47'40,4"

PEC 2 VIDIGAL Km. 6,31 da PEC

O acesso a esta classificativa é feito a partir da EN 238, na localidade de S.Torcato, junto ao Estreito (Oleiros).

Em S. Torcato aceda à EM 1215 em direção a Bafareira / Vidigal. Após passar pela povoação Vale percorra cerca de 600m até encontrar a estrada fechada ao trânsito. Está na ZE 3.



ZONA ESPETÁCULO 4 : LOMBA CHÃ 10:46h / 14:36h

GPS N: 39° 49'35,8"

W: 7° 39'24,5"

PEC 4/7 S. DOMINGOS

Km. 2,52 da PEC

Saia de Castelo Branco pela EN 233 em direção a Sarzedas. Na localidade de Cabeço do Infante, (antes de Sarzedas) vire à esquerda para onde indica Lomba Chã, Vele da Sertã, Outeiro e Ferrarias.

Passado 1,4 Km está na Lomba Chã, local da ZE4.

ZONA ESPETÁCULO 5 : FONTE LONGA 11:04h / 14:54h

GPS N: 39° 46'57,9"

W: 7° 42'55,3"

PEC 5/8 FONTE LONGA Km. 10,18 da PEC

Saia de Castelo Branco pela EN 233 em direção a Sarzedas. Na localidade Silveira dos Figos (antes de Sarzedas) corta à esquerda para onde indica Sto. André das Tojeiras e Vale da Pereira. Siga a estrada até Sto. André das Tojeiras.

Atravesse a localidade e imediatamente a seguir à igreja corte à esquerda, para onde indica Vale da Pereira Fonte Longa, A23 e IP2. 2,3 Km após o anterior cruzamento, siga a indicação Fonte Longa, Gaviãozinho. 1 Km depois encontra a PEC numa zona de ampla visibilidade, em frente à igreja da Fonte Longa.

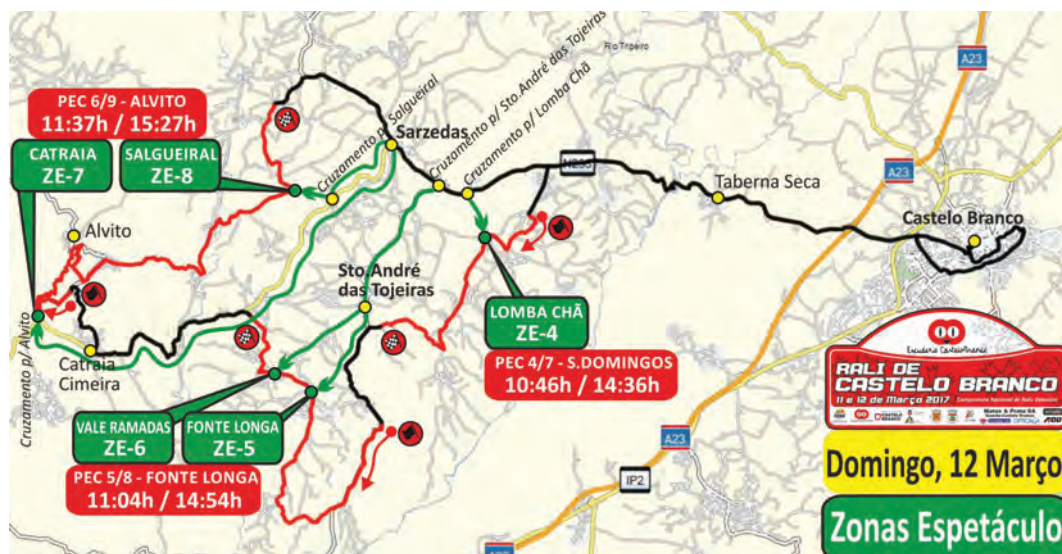
ZONA ESPETÁCULO 6 : VALE DAS RAMADAS 11:04h / 14:54h

GPS N: 39° 47'16,6" W: 7° 43'47,8"

PEC 5/8 FONTE LONGA Km. 11,65 da PEC

Percorre o mesmo trajeto desde Castelo Branco até à localidade de Sto. André das Tojeiras. Atravessa a localidade e contorna a Igreja, pelas traseiras.

Logo após contornar a igreja vire para a esquerda, para onde indica Vale das Ovelhas, Fontainhas e Vale das Ramadas. Siga sempre a estrada principal, até a encontrar fechada ao trânsito. Está na ZE 6.



ZONA ESPETÁCULO 7 : CATRAIA CIMEIRA 11:37h / 15:27h

GPS N: 39° 48'11,8" W: 7° 48'37,6"

PEC 6/9 ALVITO Km. 1,60 da PEC

Saia de Castelo Branco pela EN 233. Atravesse a localidade de Sarzedas e siga até a Catraia Cimeira (cerca de 30 Km). Atravesse a povoação (sempre em frente). 1 Km mais à frente encontra um cruzamento à direita para onde indica Alvito da Beira. A classificativa passa a cerca de 150m deste local.

ZONA ESPETÁCULO 8 : SALGUEIRAL Cruzamento : 11:37h / 15:27h

GPS N: 39° 50'18,8" W: 7° 43'21,4"

PEC 6/9 ALVITO Km. 16,01 da PEC

Saia de Castelo Branco pela EN 233. Atravesse a localidade de Sarzedas e siga sempre em frente.

2,7Km após Sarzedas (na EN 233) vire à direita, para onde indica So-brainho da Ribeira / Salgueiral. Cerca de 1,5Km mais à frente está na ZE 8.



4º
Aniversário

Gabriell & Bailarinas
Rui Alves
Novo Ritmo

Escola de dança
Art'Kompany

Apresentador
Rui Sargento

república
Castelo Branco

Sábado 18 Março
Entrada livre
Abertura as 22.30h

BANDA ESTILOS

Artur & Marcia
Duo Musical

965396277
ARTUREMARCIA@MSN.COM
ARTUR-E-MARCIA





As Juntas de Freguesia



Jorge Neves, Presidente da Junta Freguesia de Castelo Branco

Cidade capital de distrito da Beira Baixa que sempre teve uma importância geoestratégica e política em Portugal está virada para o progresso e a modernidade com um profundo respeito pela cultura e a tradição. A sua história viaja por muitos séculos. O castelo remonta ao século XIII e é apenas um dos muitos monumentos que empresta charme e magia à cidade.

Plena de vida, destaca-se pela intensa actividade cultural e desportiva, bem como pelo dinamismo imprimido pelos seus habitantes, pelas empresas e pelas organizações. A gastronomia local é rica em sabores e diferenciadora, com os pratos de cabrito e de porco, enquanto as tigeladas da beira, o arroz doce, as broas e as cavacas são delícias obrigatórias mesmo para quem está de dieta.

Castelo Branco destaca-se, também, pelos famosos bordados. São verdadeiras obras de arte que surgem, essencialmente, em colchas de linho bordadas com fio de seda. Têm uma história com mais de quatro séculos e representavam a dignidade em qualquer enxoval de noiva. A simbologia está muito ligada a questões do Amor, da Amizade e hoje em dia nota-se uma grande influência em toda a rede urbana de Castelo Branco. É mais um argumento para explorar a cidade.



Luís Andrade, Presidente Freguesia de Santo André das Tojeiras

A ponte romana revela que entre as quase 40 povoações desta freguesia de Castelo Branco estão vincadas as marcas dos antepassados que habitaram nesta região há muitos séculos. E se a presença humana remonta a tempos tão idos, a história é riquíssima. Tem no Rio Ocreza um dos ex-libris desta zona, em particular pelas paisagens tão características que este afluente do Tejo cria desde a nascente, na Serra da Gardunha.


Esta região do concelho de Castelo Branco distingue-se pela tradição dos fornos comunitários. Um hábito muito característico e que evidencia uma verdadeira economia colectiva, em que algumas das infraestruturas serviam toda a comunidade. Actualmente, é possível ter contacto com muitos fornos ainda em funcionamento. As populações de Santo André das Tojeiras continuam a preservar hábitos e tradições dos seus antepassados e a honrar o legado.

Localidade inserida nesta freguesia, a povoação de Fonte Longa revela bem a sua índole beirão. Nas paisagens, na geografia e na orografia. A influência serrana e a proximidade dos rios Ocreza e Tejo marcam, em definitivo, a sua identidade e isso será evidente para os visitantes durante o Rali de Castelo Branco. A prova organizada pela Escuderia vai ter uma zona espectáculo na prova especial que ali se realiza, naquela que é a segunda ronda do campeonato nacional da especialidade.



Filipe Bártolo, Presidente da Junta Freguesia de Estreito/Vilar Barroco

A incursão pelo concelho de Oleiros no Rali de Castelo Branco faz-se em Estreito, localidade que concilia muito bem o património histórico edificado pelo homem com atracções naturais, como é a serra do Muradal e o trecho da ribeira de Perobrigues. Há, em particular, o Trilho Internacional dos Apalaches, situado em pleno Geopark Naturtejo da Meseta Meridional que pertence à rede da UNESCO, e da Via Ferrata, também na Serra do Moradal, que se destaca por preservar registos de actividade com 470 milhões de anos e por uma pedra desactivada que revela as especificidades geológicas desta região. Nestes percursos da Natureza, é possível contemplar paisagens únicas, em locais como o Picoto do Moradal, a 837 metros de altitude, ou o Miradouro de Zebro, que fica a 888 metros de altitude e proporciona vistas panorâmicas ímpares.



Celeste Rodrigues, Presidente da Junta Freguesia de Sarzedas

É a freguesia mais a Oeste do concelho de Castelo Branco onde se destaca a aldeia com o mesmo nome e que faz parte das Aldeias do Xisto. Conta com uma população a rondar as 1300 pessoas que vivem nas 48 aldeias que existem neste território. Apresenta património histórico rico, essencialmente relacionado com a religião católica. Um dos grandes argumentos é o Centro de BTT que ali existe. Com percursos de vários níveis de dificuldade devidamente sinalizados e homologados, dispõe de infraestruturas essenciais para a prática da modalidade, como uma oficina, casas-de-banho. É uma excelente forma de visitar e explorar a região que se define pelas belezas naturais, entre as quais está a praia fluvial do Sesmo que convida a descanso durante todo o ano e a banhos nos meses mais quentes.



A opinião do campeão

Esta é uma prova que me agrada muito disputar e que já venci por duas vezes e, também, por isso, é sempre com enorme gosto que regresso a Castelo Branco. Paralelamente a Escuderia de Castelo Branco



tem uma postura altamente profissional e o empenho com leva a cabo o seu rally merece um grande sublinhado. A prova é muito bem organizada e dirigida e, adicionalmente, é notória uma permanente preocupação com os pilotos e a defesa dos seus interesses revela-se em várias áreas. O retorno

mediático é outro dos pontos que a Escuderia explora de forma exemplar. Em termos desportivos, os meus olhos estão, como habitualmente, postos na vitória!



ATENÇÃO PÚBLICO

PARA SUA SEGURANÇA NÃO SE POSICIONE NAS ÁREAS VERMELHAS



FIQUE EM LUGAR SEGURO

ATENÇÃO À SUA SEGURANÇA!

Seja consciente de que pode correr riscos devido ao seu comportamento menos correto!



ZONAS INTERDITAS - ZONAS DE PERIGO!

CÓDIGO DE SEGURANÇA DO ESPETADOR

Nunca:

- Se coloque no meio da estrada
- Se coloque abaixo do nível da pista
- Se coloque à frente de qualquer sinalização
- Permaneça em áreas proibidas
- Se coloque à frente de barreiras, casas ou muros
- Se sente perto do traçado da pista
- Bloqueie as saídas de emergência
- Se distraia
- Brinque com a sua segurança ou a dos concorrentes
- Remova sinais ou setas
- Seja responsável pela paragem da PEC

Sempre:

- Espera o inesperado
- Esteja atento à aproximação de carros
- Permaneça alerta
- Coloque-se onde possa fugir rápido
- Tente colocar-se atrás de algo sólido
- Mantenha as crianças controladas
- Mantenha os cães presos
- Faça o que a organização mandar
- Ajude-nos a realizar uma PEC segura

Esteja alerta porque:

- O inesperado pode acontecer
- Se ignorar as instruções dos organizadores a PEC será interrompida

Por favor proteja-se:

- A si próprio
- Aos que o rodeiam
- A PEC
- Os rallies
- O Desporto automóvel



Estude estes diagramas

As zonas a **vermelho** são **INTERDITAS**
Se ali se colocar, pode causar atrasos e mesmo fazer com a PEC seja anulada



José Carlos Pinheiro

Bosch Car Service





**Beira
Baixa**
TERRAS DE EXCELÊNCIA

**TERRITÓRIO
DE SABORES**
www.cimbb.pt

ORGANIZAÇÃO DA PROVA

SECRETARIADO DO RALI (até 10 Março)

Escuderia Castelo Branco - Praça Rainha D.

Leonor, 3 - 6000-117 Castelo Branco

GPS: N - 39° 49' 119" / W - 07° 29' 582"

Tel.: 272 327978/964; **Fax:** 272 327977

www.escuderiacastelobranco.pt

e-mail: escuderiab@gmail.com

SECRETARIADO DO RALI (11 e 12 de Março)

Antigo Quartel de Cavalaria (Devesa) C. Branco.

GPS: N - 39° 49' 252" / W - 07° 29' 276"

PARQUE DE ASSISTÊNCIA

Campo da Feira - Castelo Branco

N - 39° 49' 376" - W - 07° 28' 423"

OFICIAIS DA PROVA

Comissão Organizadora - Exmo. Sr. Presidente,
Dr. Luís Correia (C. M. de Castelo Branco), Exmo. Sr.
Presidente António Sequeira (Esc. Castelo Branco)

Organização - Oficiais da Prova

Presidente do Colégio de Comissários

Desportivos: Eduardo Portugal Ribeiro

Comissários Desportivos: Horácio Rodrigues,
Nuno Almeida Santos

Observador da FPAK: Luís Matos

Director de Prova: Luís Dias

Diretores-Adjuntos: Ricardo Beirão

Adjuntos da Direcção: António Sequeira, Hélder
Esteves, Luís Santos, Rui Esteves, Nélson Matos,
Pedro Feliciano.

Delegado Técnico da FPAK: João Vasconcelos

Comissários Técnicos: Luís Afonso (Chefe),
Luís Bandeiras (Adjunto), Pedro Marcelo, Lina
Gonçalves, Paulo Fonseca, Jesús Aranda Fernán-
dez, Adrián Amieva.

Secretariado: Conceição Coelho

Responsável de Segurança: Carlos Alves,
Nélson Matos, Bruno Raminhos, Felizardo Gardete,
Pedro Feliciano, Rui Esteves (PECs)

Responsável Tracking / GPS - Marco Oliveira,
Gonçalo Eduardo

Relações com os Concorrentes: Nelson Correia,
Sérgio Sequeira

Relações com a Imprensa: João Picado

Responsável Cronometragem: Ana Dias

Responsável pelos Resultados: Mário Bandeira

Responsável Parque Fechado: Carlos Cardoso

Médico Chefe: Sérgio Serra

Médicos: João Figueiredo, Clara Martins, Amândio
Mutaquia e Sérgio Brito

OUTRAS INFORMAÇÕES

CONTACTOS DE EMERGÊNCIA/SEGURANÇA

Número Nacional de Emergência: 112

POLÍCIA: 272 340 622 / **GNR:** 272 340 900

GNR-BT: 272 341 647

PROTECÇÃO CIVIL: 272 337 733

C. OPERAÇÕES DE SOCORRO: 272 348 400

INTOXICAÇÕES: 808 250 143

BOMBEIROS: 272 342 122

HOSPITAL DISTRITAL: 272 000 200

PROTECÇÃO À FLORESTA: 117

Câmara Municipal: 272 330 330