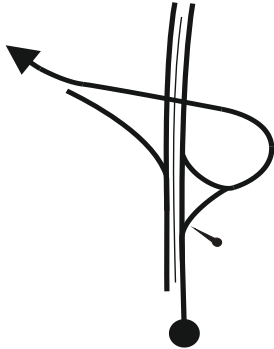
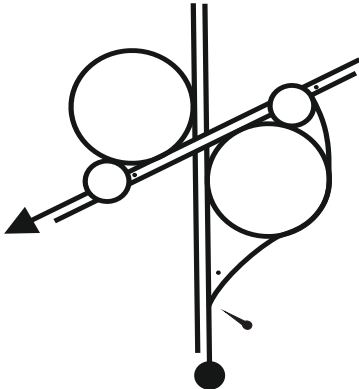
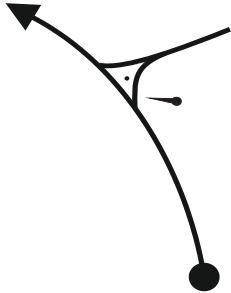
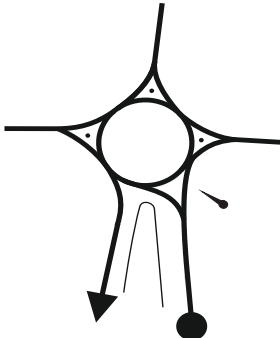


Acessos ao Parque de Desportos Motorizados				Distância (km)	6,58
Saída 23 da A23 : Km. 122,5 (Proveniente de Norte) → Pista Ralicross (Parque Desportos Motorizados)				Acesso via NORTE	
Distância		Direcção / Direction	Informação / Information	Distânc. Regress.	
Total	Parcial				
0,00	0,00	 <div>1</div>	<div>Saída 23 da A23 Km. 122,5</div> <div>C. 1.º Branco norte Pampilhosa</div>	6,58	
1,16	1,16	 <div>2</div>	<div>Oleiros</div> <div>C. 1.º Branco Norte</div> <div>Idanha N.º.º ESPANHA</div> <div>C. Branco Covilhã</div> <div>Pampilhosa</div> <div>Oleiros</div> <div>ESPANHA</div> <div>C. Branco este</div> <div>Penamacor</div>	5,42	
3,51	2,35	 <div>3</div>	<div>C. Branco este</div>	3,07	

Acessos ao Parque de Desportos Motorizados				Distância (km)	6,58
Saída 23 da A23 : Km. 122,5 (Proveniente de Norte)				→ Pista Ralicross (Parque Desportos Motorizados)	
Acesso via NORTE					
Distância		Direcção / Direction	Informação / Information	Distânc. Regress.	
Total	Parcial				
6,58	3,07		<div><div>aeródromo &gt;</div><div>base de apoio logística &gt;</div><div>Idanha-a-Nova &gt;</div><div>Monfortinho &gt;</div><div>ESPANHA &gt;</div><div>Penamacor &gt;</div><div>parque de deportes motorizados &gt;</div><div>centro de exames IMT &gt;</div></div>	0,00	
		4			